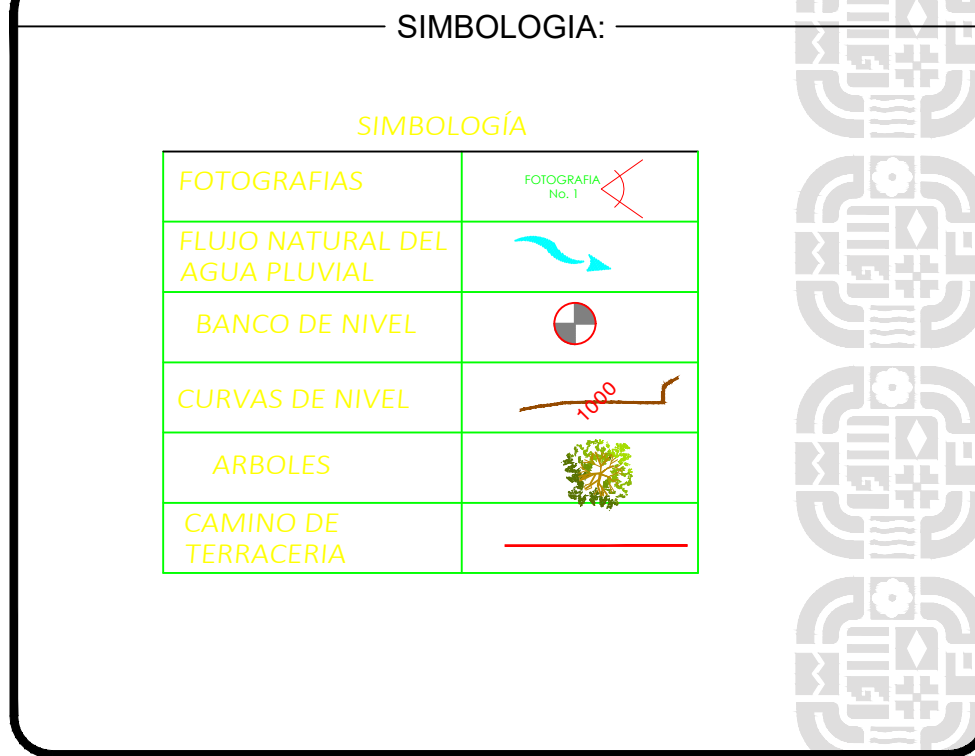
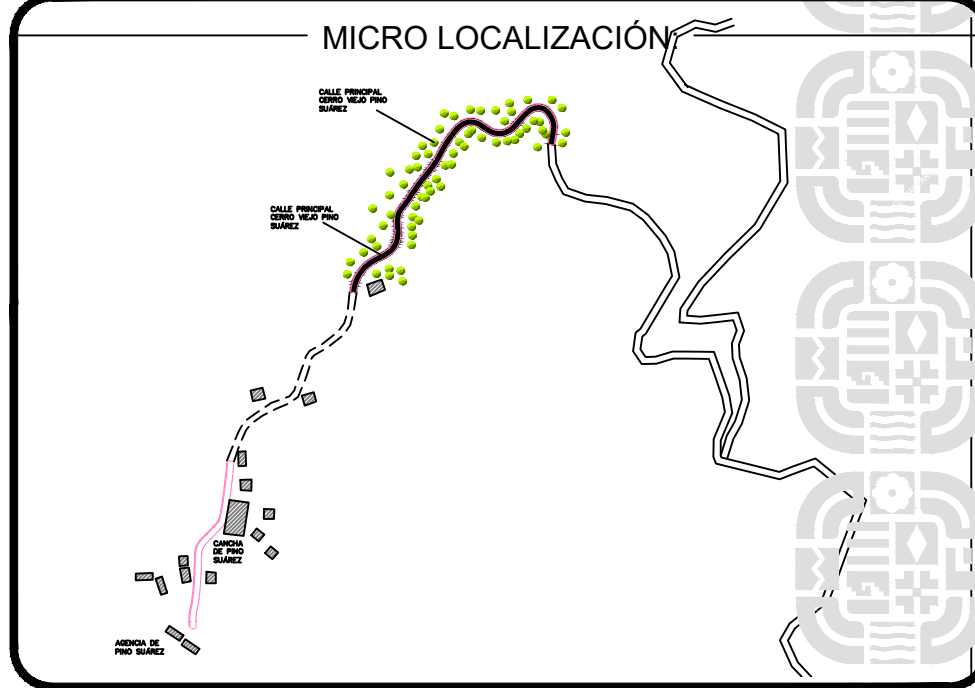
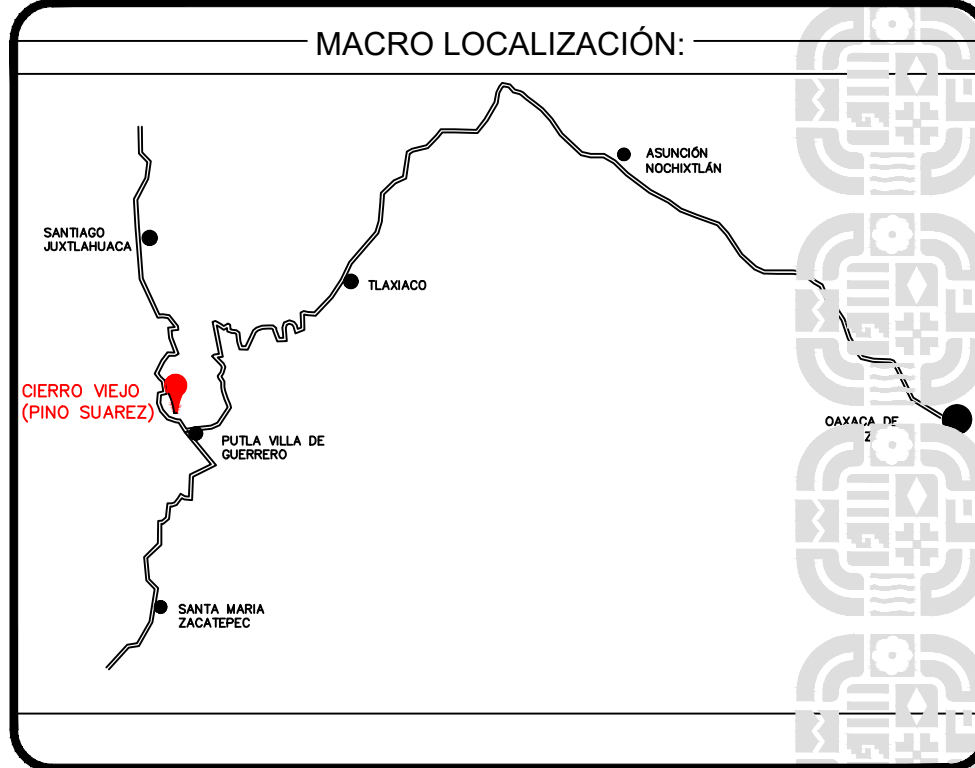
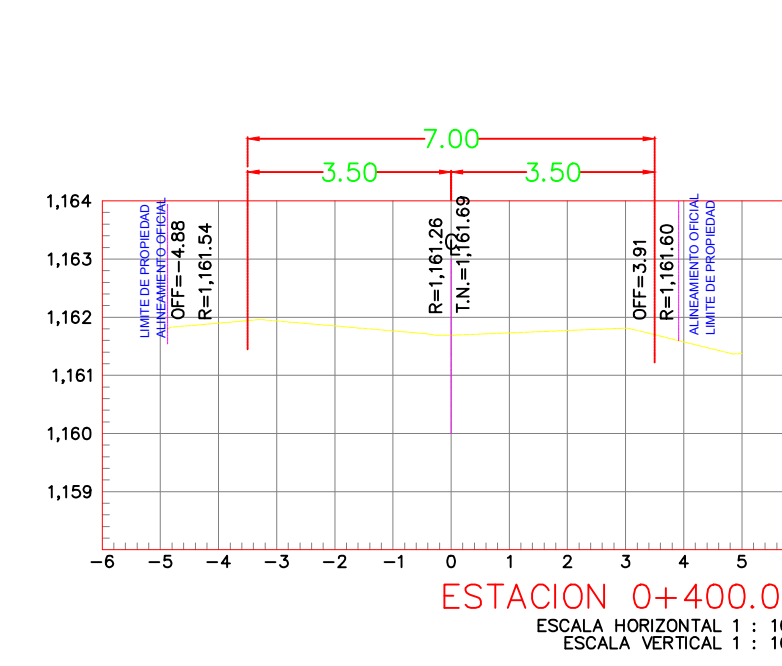
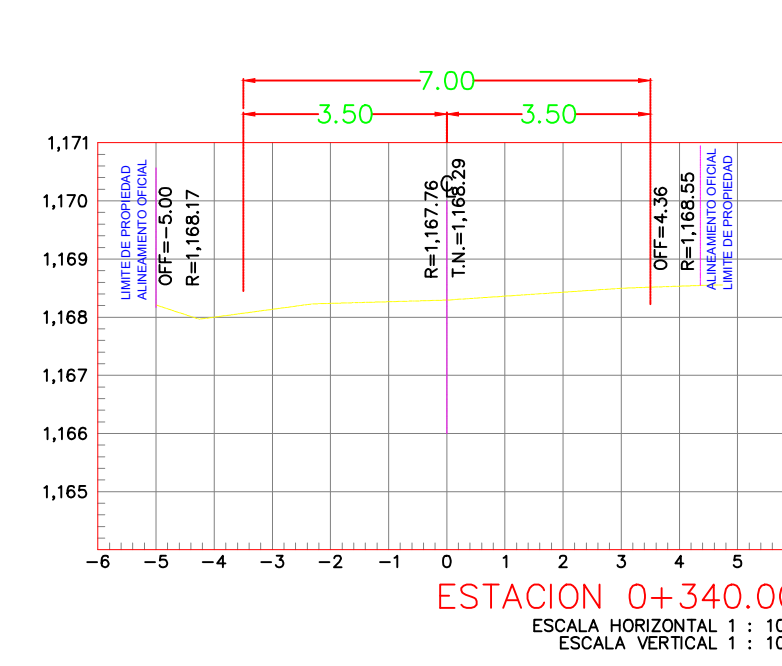
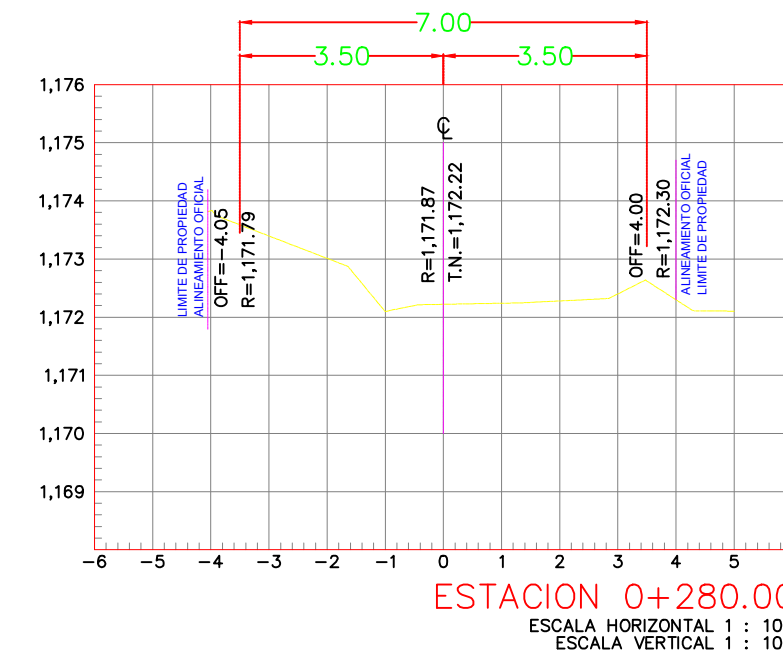
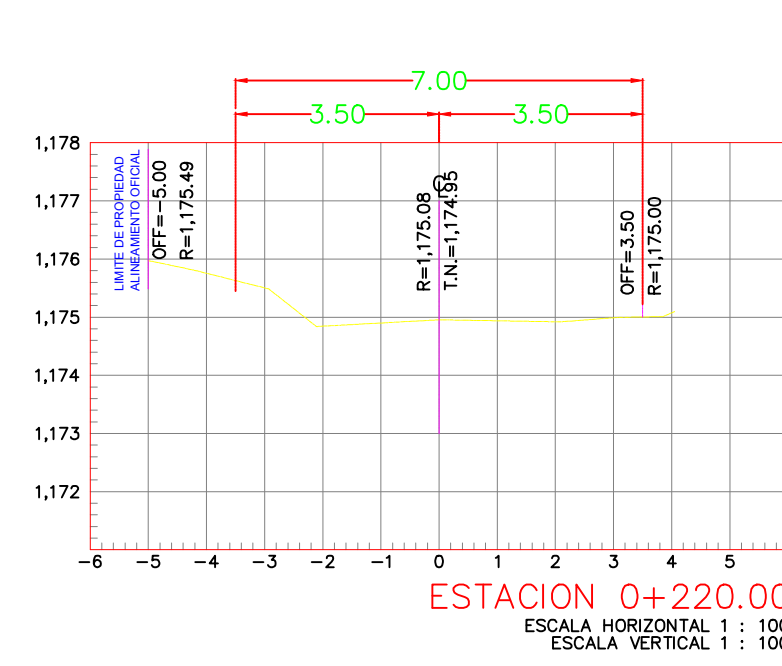
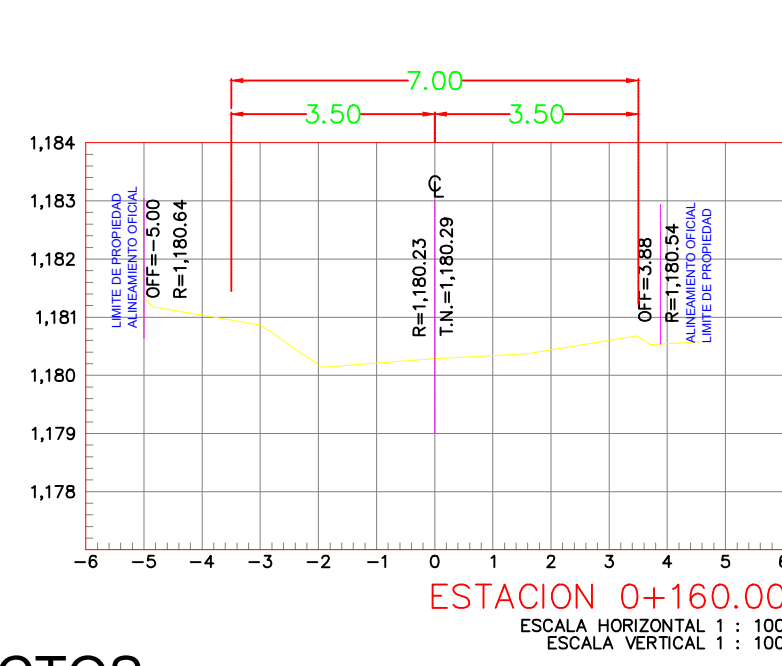

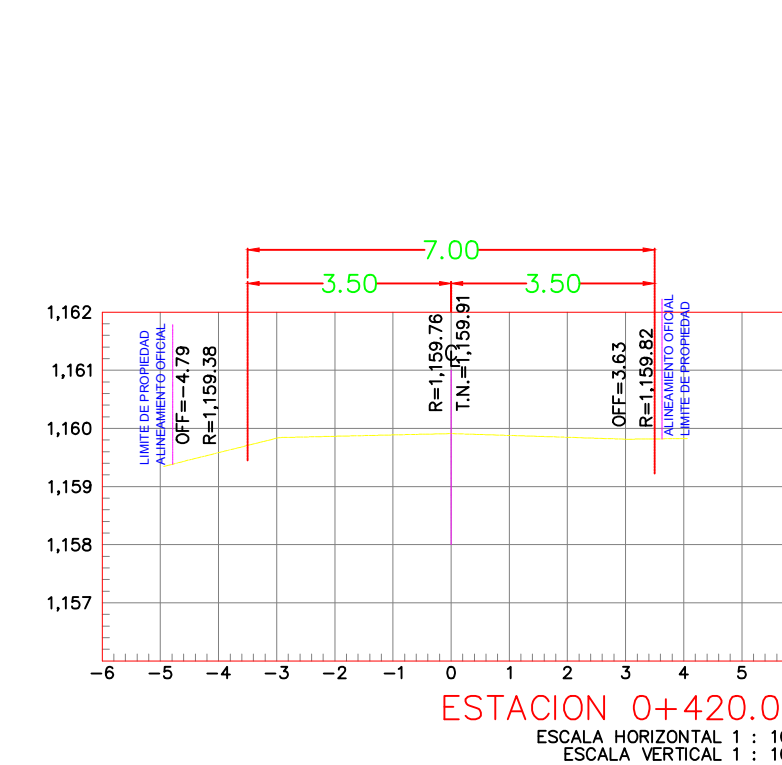
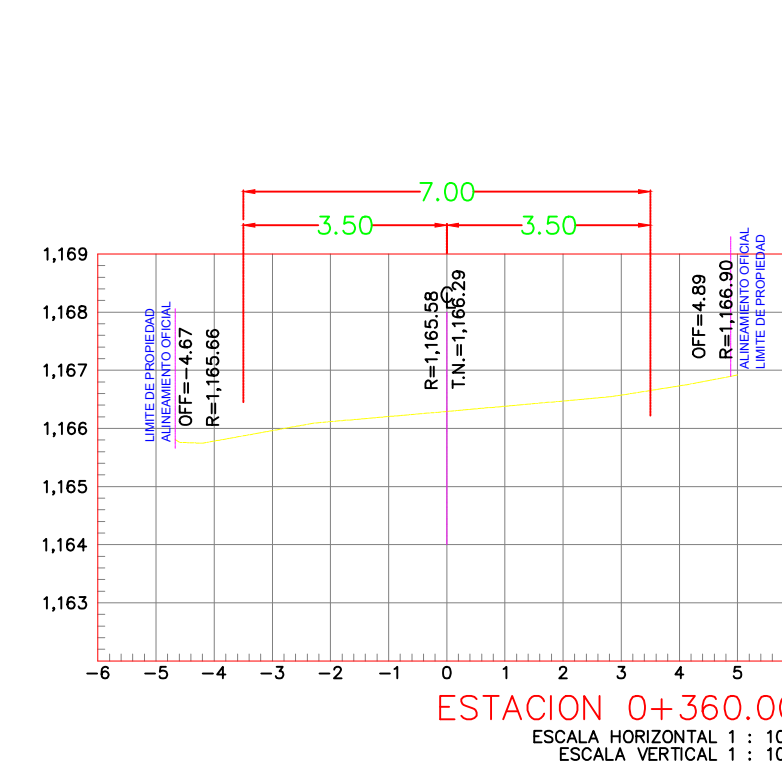
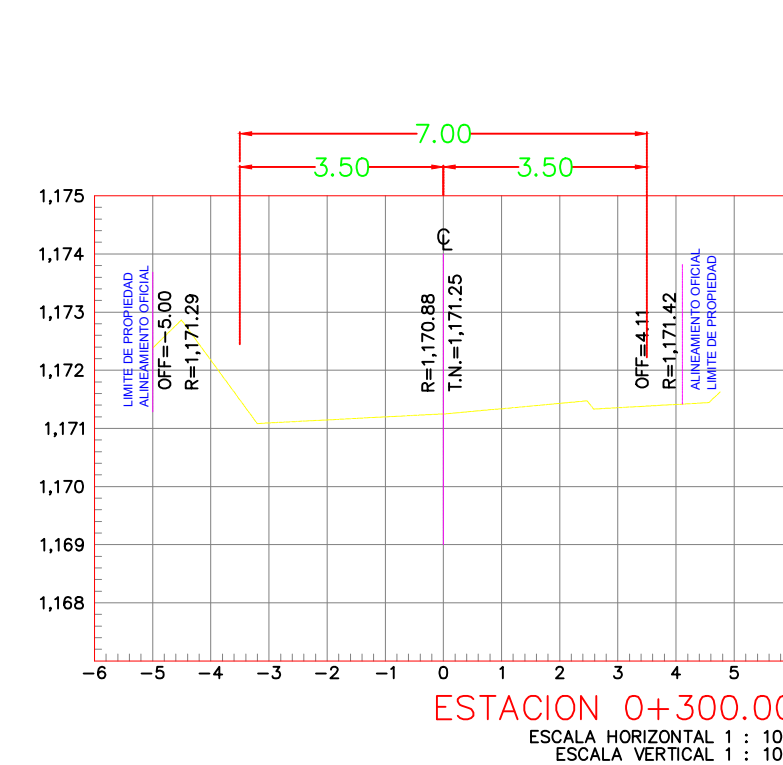
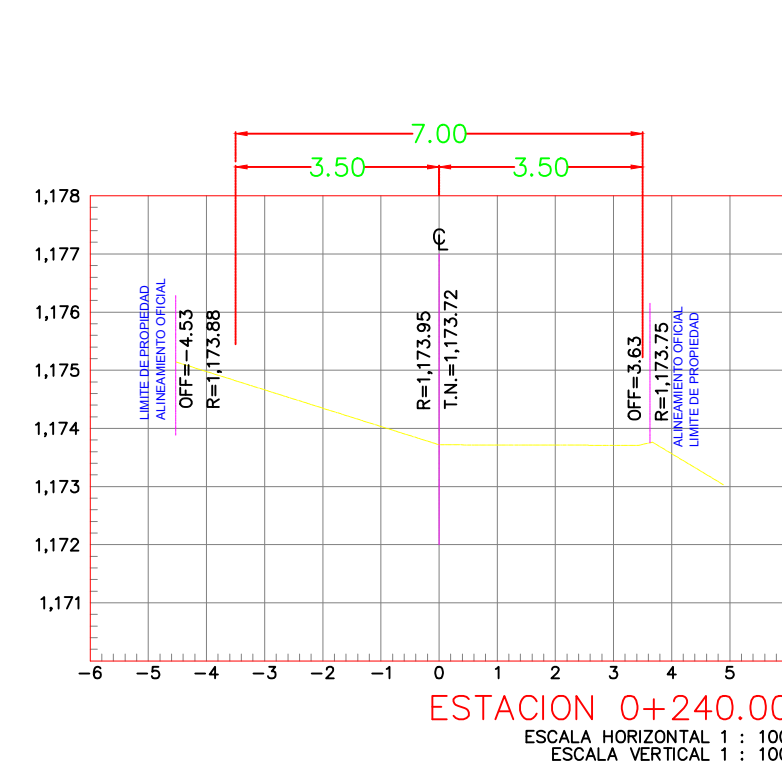
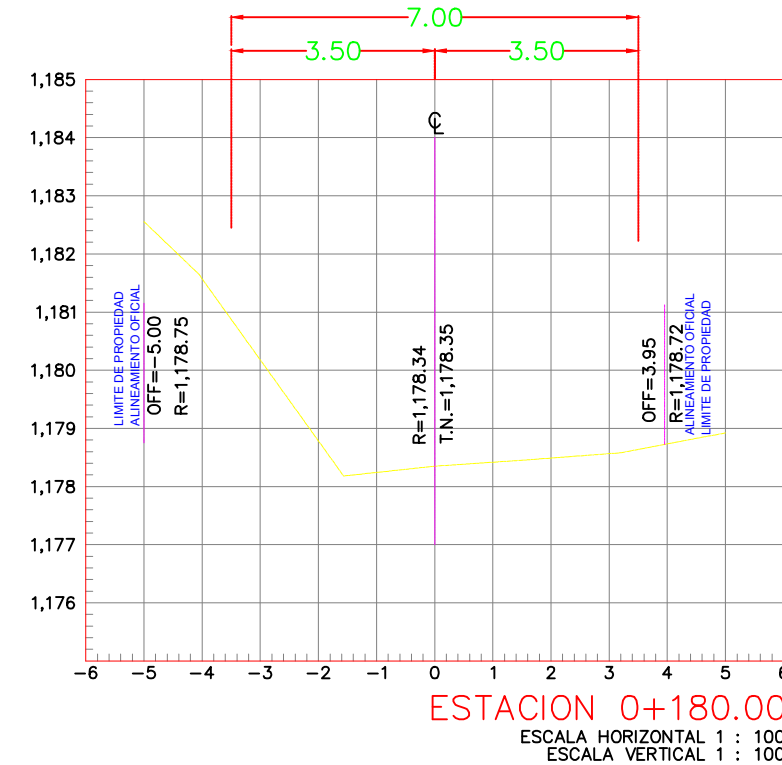
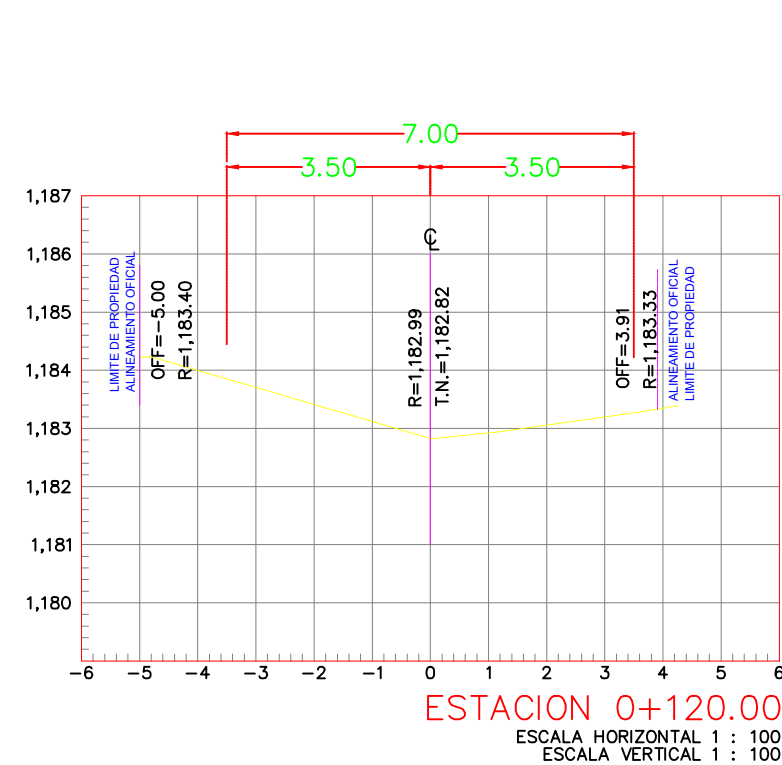
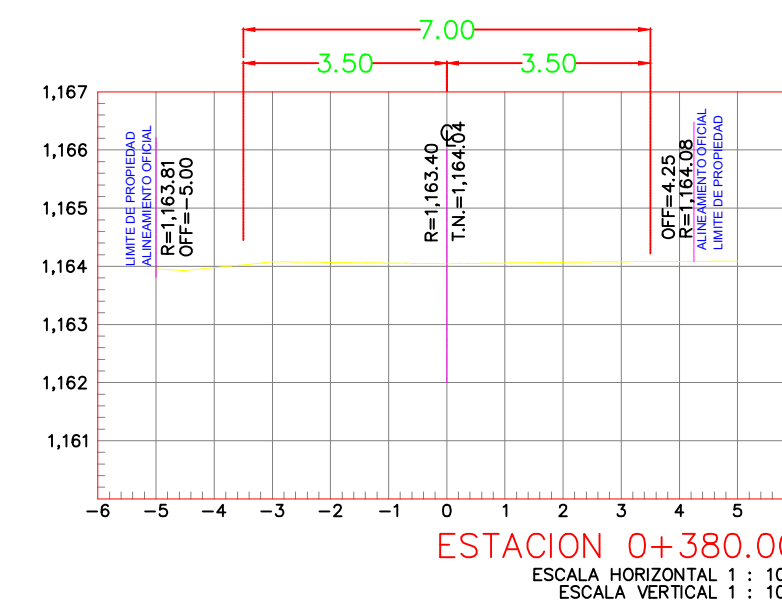
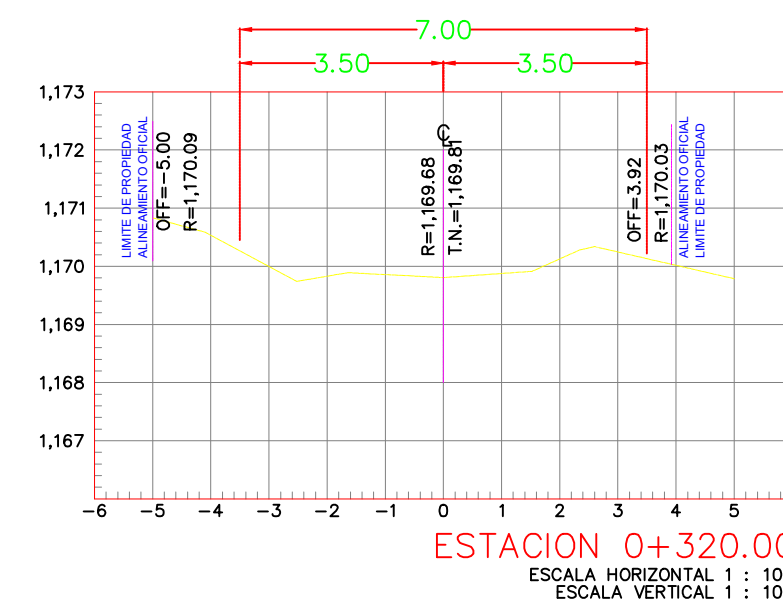
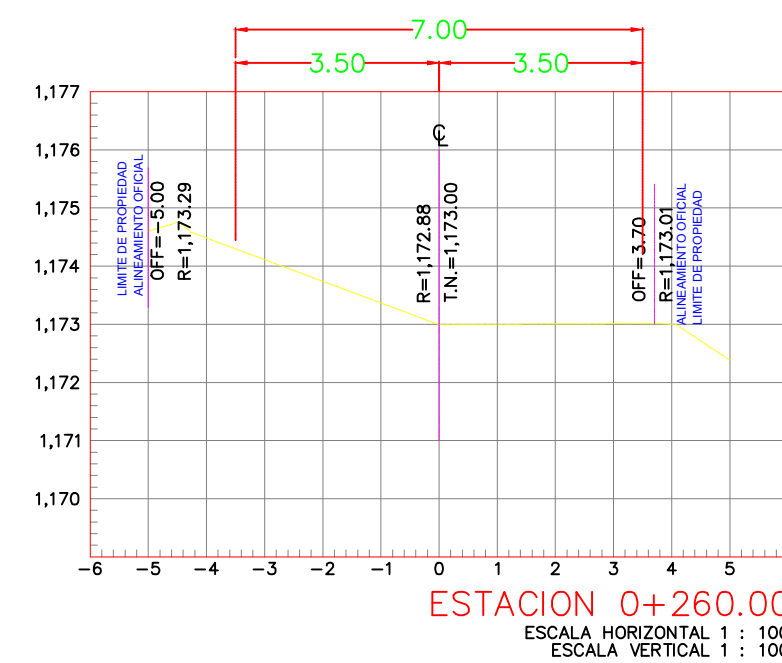
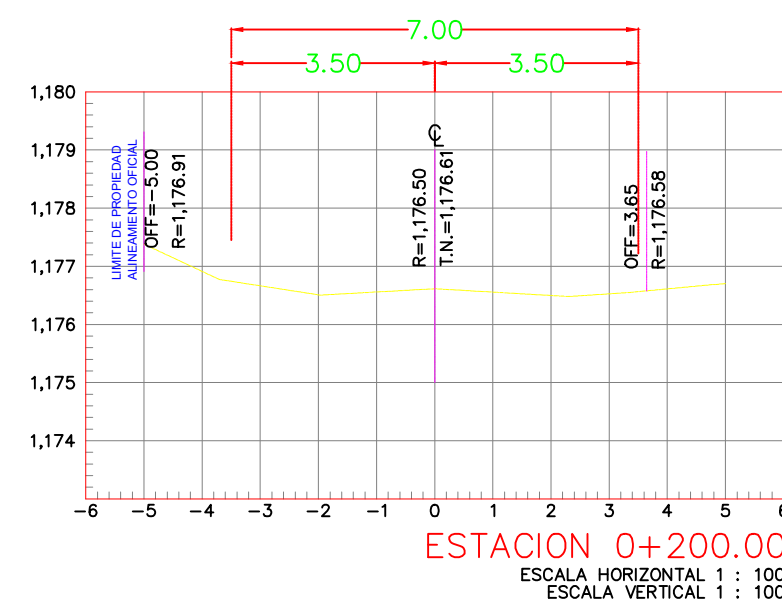
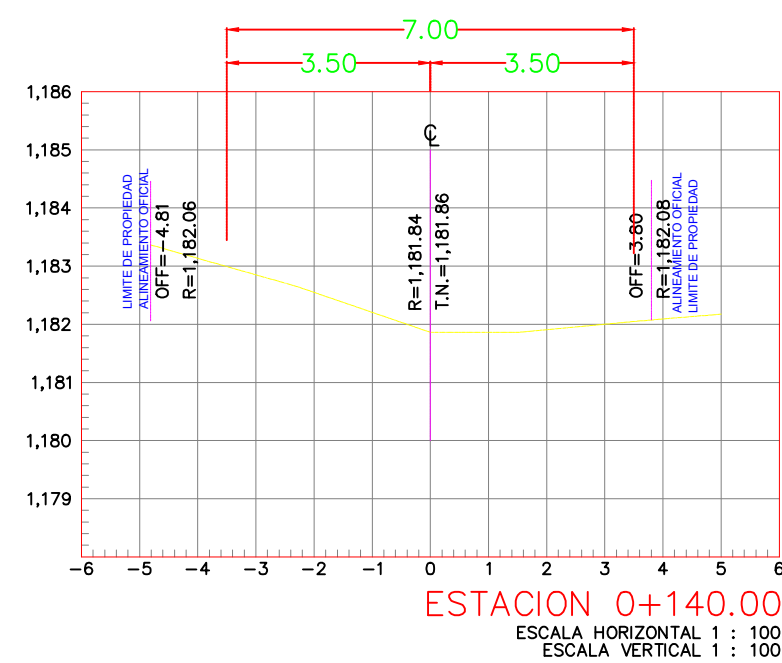


PERFIL DE TERRENO NATURAL

ESCALA HORIZONTAL 1 : 1000
ESCALA VERTICAL 1 : 1000

SECCIONES DE TERRENO NATURAL



INFRAESTRUCTURAS
SECRETARÍA DE INFRAESTRUCTURAS Y COMUNICACIONES

ING. SALOMÓN JARA CRUZ
GOBERNADOR CONSTITUCIONAL DEL ESTADO DE OAXACA

ARQ. SILDIA MECOTT GÓMEZ
SECRETARÍA DE INFRAESTRUCTURAS Y COMUNICACIONES

ING. LUIS EDUARDO VELASCO LUNA
SUB SECRETARIO DE OBRAS PÚBLICAS

DIRECCIÓN DE ESTUDIOS Y PROYECTOS

ARQ. EDITH LOURDES CHINCOYA GARCÍA
DIRECTORA DE ESTUDIOS Y PROYECTOS

SELO DE APROBACIÓN
DIRECCIÓN DE ESTUDIOS Y PROYECTOS

ARQ. LUIS ALBERTO GONZÁLEZ CRUZ
JEFE DEL DEPARTAMENTO DE ESTUDIOS

NOMBRE DE LA OBRA:

CONSTRUCCION DE PAVIMENTO A BASE DE CONCRETO HIDRAULICO DEL KM. 0+100 AL KM. 0+420 DE LA CALLE PRINCIPAL EN LA LOCALIDAD DE CERRO VIEJO (PINO SUAREZ), MUNICIPIO DE SANTIAGO JUXTLAHUACA

UBICACION:

MUNICIPIO: 489 - SANTIAGO JUXTLAHUACA DISTRITO: JUXTLAHUACA
LOCALIDAD: 0059 - CERRO VIEJO (PINO SUAREZ) REGION: 04 - MIXTECA

DATOS DE TECNICO RESPONSABLE:

DIRECTOR RESPONSABLE DE OBRA PROYECTISTA

TIPO DE PLANO:
PERFIL Y SECCIONES DE TERRENO NATURAL

FECHA:
2026

ESCALA:
EL QUE SE INDICA

ACOTACION:
METROS

CLAVE DE PLANO:
AA-ATOP-02

No. PLANO:
02 de 02